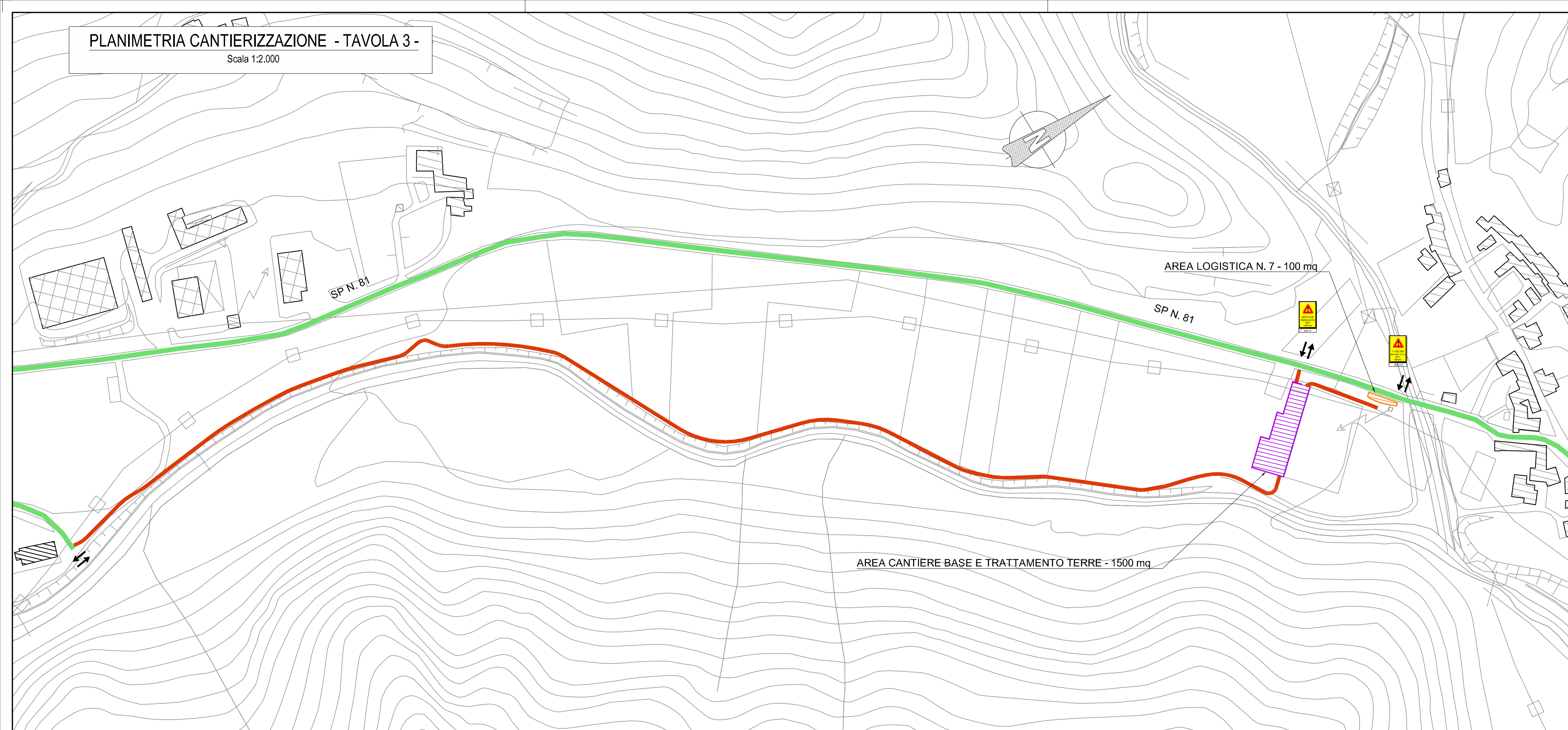
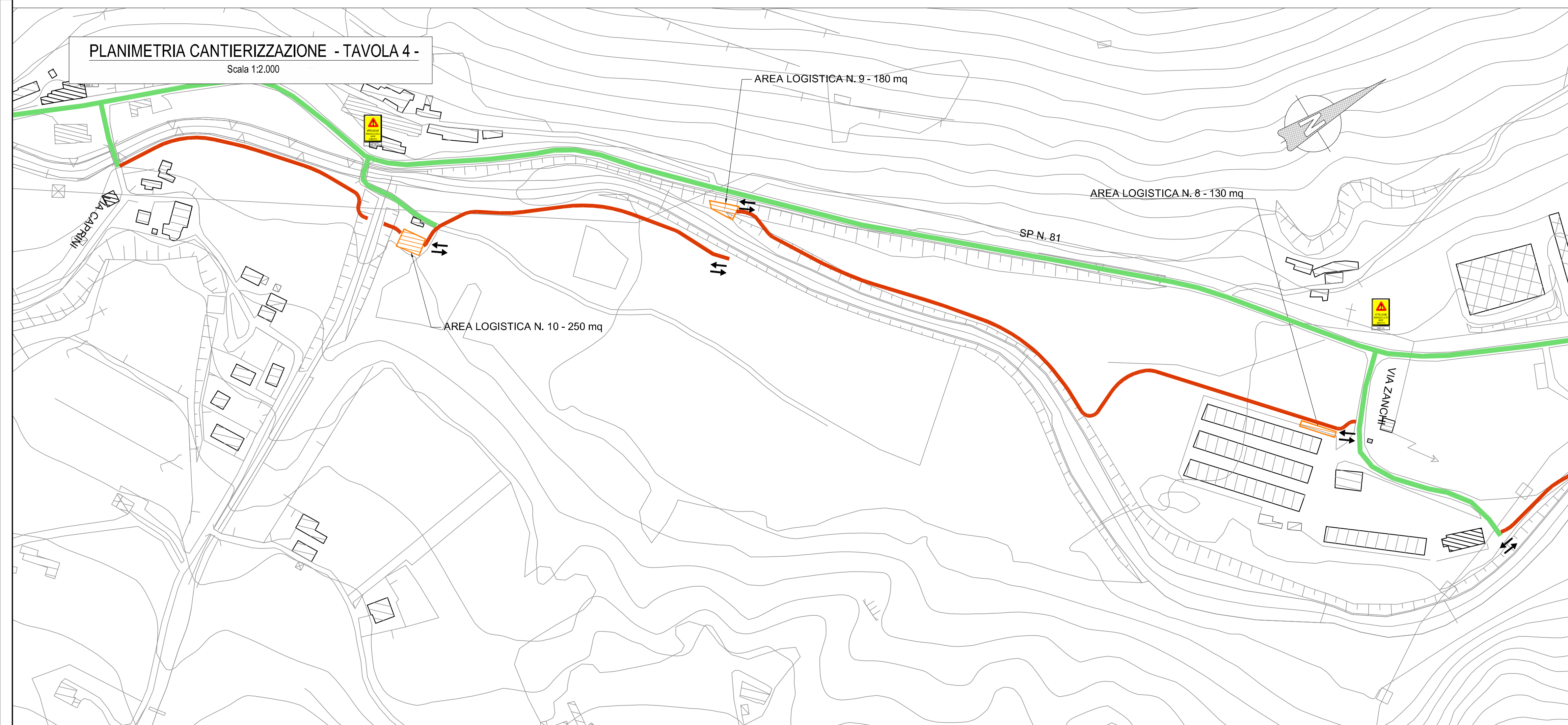


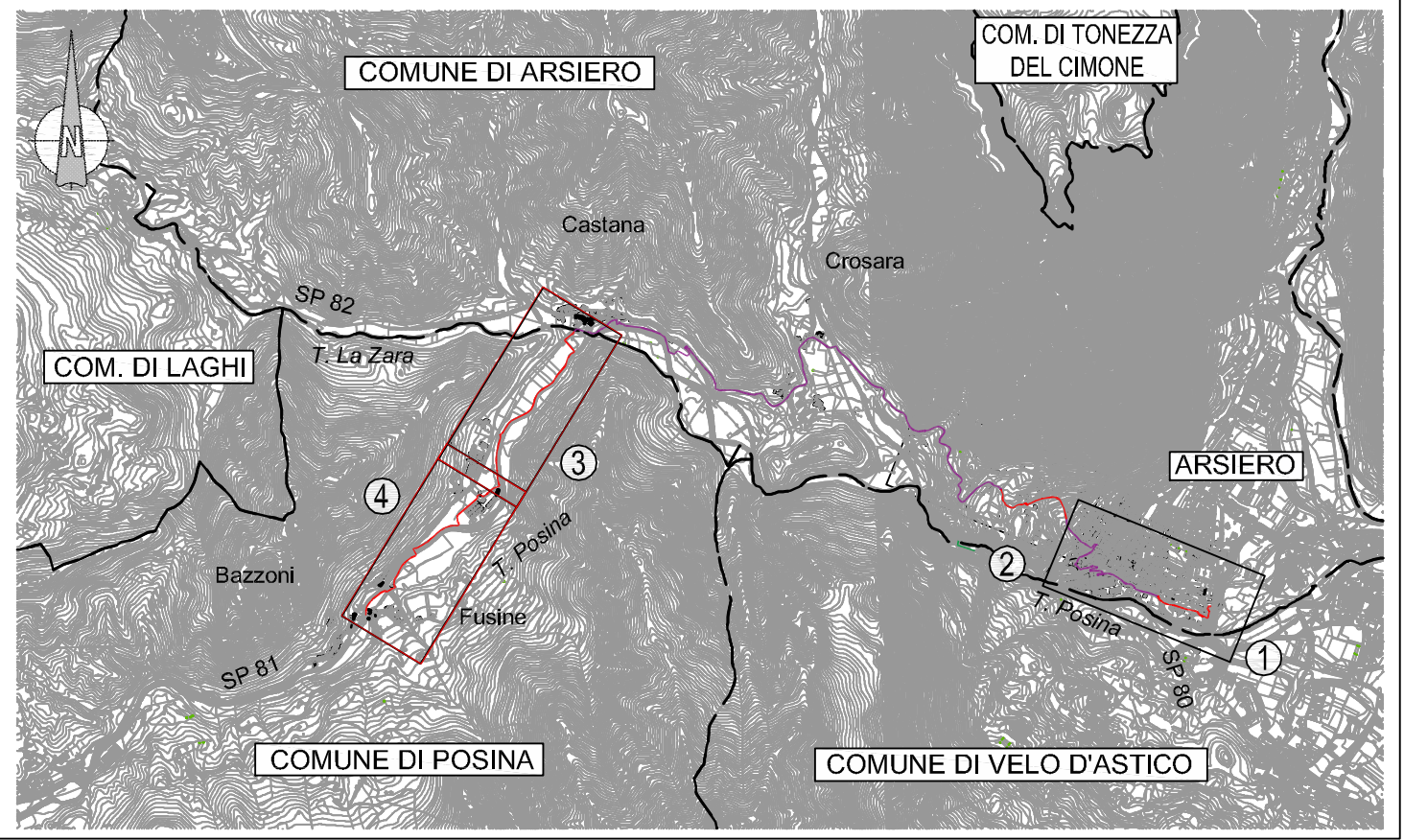
Scala 1:2.000



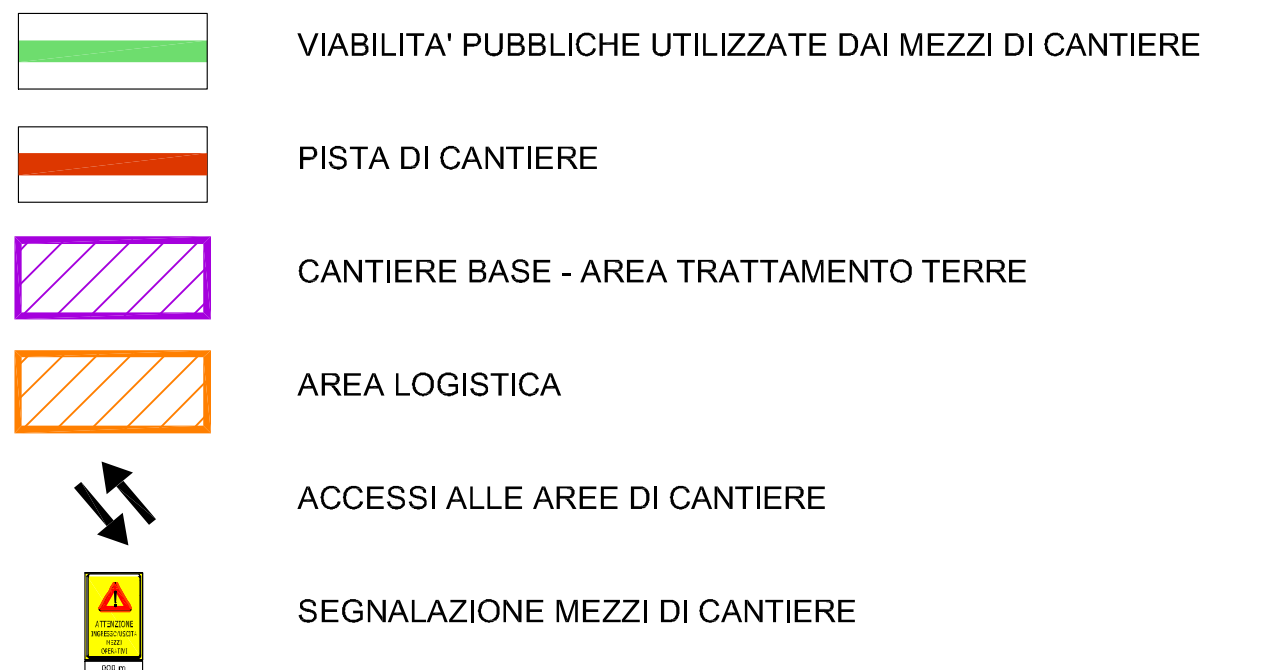
Scala 1:2.000



## KEY-MAP



### LEGENDA PLANIMETRIA DI CANTIERE



Stazione appaltante:

**COMUNE DI POSINA**

**Altri comuni interessati:**



**LAGHI**



ARSIERO VELO D'ASTICO

Enti sovracomunali:



PROVINCIA	REGIONE
DI VIGENZA	VENETO

REGIONE  
FNETO**DENOMINAZIONE PROGETTO STRATEGICO**

INTERVENTI A FAVORE DELLO SVILUPPO TURISTICO, COLLEGAMENTO CICLABILE  
TRA I COMUNI DI POSINA, LAGHI E VELO D'ASTICO E POTENZIAMENTO VIARIO S.P.  
VALPOSINA E S.P. 138 DELLA BORCOLA TRA LE PROVINCE DI VICENZA E TRENTO

LAVORI PER IL MIGLIORAMENTO, IL POTENZIAMENTO, IL COMPLETAMENTO ED IL COLLEGAMENTO DELLE INFRASTRUTTURE VIARIE, CICLABILI E PEDONALI DEI COMUNI DI POSINA, LAGHI, ARSIERO E VELO D'ASTICO

CUP J71B19000050005 - CIG: 853106056B

## PROGETTO DI FATTIBILITA' TECNICA ED ECONOMICA

Elaborato: **CANTIERIZZAZIONE**  
**VIABILITA' DI CANTIERE**  
**Planimetria - Tav. 2**

Responsabile del Provvedimento:  
Sindaco di Posina  
Adelio Cervo

Progettazione:



Direttore Tecnico:  
Ing. Andrea Brunelli  
Ordine degli Ingegneri di Verona  
N. di Iscrizione 43176

finanziamento:



**Data:**

MAG 2025

Scala:

1:2.000

1000

4.01.02

REV	Data	REVISIONE	Redatto	Controllato	Approvato
4					
3					
2					
1					
0	MAG 2025	EMISSIONE	M.R.	A.B.	M.S.

e: 1367-H0102-0A.dwg